



## АДМИНИСТРАЦИЯ ГОРНОВОДЯНОВСКОГО СЕЛЬСКОГО ПОСЕЛЕНИЯ

### ПОСТАНОВЛЕНИЕ

14 ноября 2019 г.

№ 60а -п

с. Горноводяное  
Дубовский район  
Волгоградская область

#### **Об утверждении проекта (программы) «Благоустройство территории Горноводяновского сельского поселения Дубовского муниципального района Волгоградской области в 2020 году»**

В целях содействия решению вопросов местного значения, вовлечения населения в процессы местного самоуправления, создания благоприятных условий проживания граждан Горноводяновского сельского поселения Дубовского муниципального района Волгоградской области, руководствуясь Федеральным законом от 06.10.2003 года № 131-ФЗ «Об общих принципах организации местного самоуправления в Российской Федерации», Уставом Горноводяновского сельского поселения Дубовского муниципального района Волгоградской области, постановлением Правительства Российской Федерации от 10.02.2017 года № 169 «Об утверждении Правил предоставления и распределения субсидий из федерального бюджета бюджетам субъектов Российской Федерации на поддержку государственных программ субъектов Российской Федерации и муниципальных программ формирования современной городской среды»,

#### ПОСТАНОВЛЯЮ:

1. Утвердить проект (программу) «Благоустройство территории Горноводяновского сельского поселения Дубовского муниципального района Волгоградской области в 2020 году» согласно приложению.
2. Настоящее постановление разместить на официальном сайте администрации Горноводяновского сельского поселения в сети Интернет и обнародовать.
3. Контроль за исполнением настоящего постановления оставляю за собой.

Глава Горноводяновского  
сельского поселения



И.В.Горшкова

ПАСПОРТ

Проекта (программы), представляемого на Волгоградский областной конкурс проектов (программ) по благоустройству территорий муниципальных образований Волгоградской области в 2020 году

1. Наименование администрации: Администрация Горноводяновского сельского поселения Дубовского муниципального района Волгоградской области.
2. Полное название проекта (программы): «Благоустройство территории Горноводяновского сельского поселения» («Формирование современной городской среды Горноводяновского сельского поселения Дубовского муниципального района Волгоградской области на 2020год»).
3. Цель и задачи проекта (программы): повышение уровня благоустройства общественных территорий муниципального образования.
4. Место реализации проекта (программы): Волгоградская область, Дубовский район, с Горноводяное
5. Ожидаемые результаты

-повышение качества и комфорта городской среды на территории Горноводяновского сельского поселения Дубовского муниципального района Волгоградской области;

- обеспечение формирования единого облика муниципального образования;
- реализация участия общественности, граждан, заинтересованных лиц в муниципальной программе для совместного определения развития территории, выявления истинных проблем и потребностей людей.

6. Целевая группа, на которую рассчитан проект (программа): разновозрастное население муниципального образования.

7. Механизмы реализации (перечень действий и мероприятий):

-за счёт средств, выделяемых по результатам Волгоградского областного конкурса проектов (программ) по благоустройству территории муниципальных образований Волгоградской области в 2020 году;

-за счёт средств бюджета Горноводяновского сельского поселения.

8. Этапы и сроки реализации: 2020год.

9. Техничко-экономическое обоснование проекта (программы):

-площадь благоустройства территории 1472 кв.м.

-ориентировочная стоимость реализации проекта \_\_\_\_\_ рублей.

10. Эффективность от реализации проекта (программы):

-улучшение экологической и эстетической обстановки муниципального образования;

-создание комфортной среды, доступной для разновозрастного населения муниципального образования.

11. Проектные материалы: территория, выделенная администрацией Горноводяновского сельского поселения под благоустройство.

Глава Горноводяновского сельского поселения Дубовского муниципального района Волгоградской области Горшкова Ирина Валериановна,  
телефон: 8 (84458) 7-45-35.

Глава Горноводяновского сельского поселения  Горшкова И. В.

Ведомость рабочих чертежей основного комплекта

| Лист | Наименование                                    | Примечание |
|------|---|------------|
| 1    | Общие данные                                    |            |
| 2    | Фотофиксация                                    |            |
| 3    | Технический план 1:500                          |            |
| 4    | Удобочислотный план                             |            |
| 5    | Схема parcelных участков                        |            |
| 6    | Элементы малых архитектурных форм (Формы/узоры) |            |
| 7    | Выявление благоустройства территории            |            |

Технико-экономические показатели

| Лист | Наименование                | Ед. | Кол-во |
|------|-----------------------------|-----|--------|
| 1    | Площадь благоустройства     | м2  | 1452   |
| 2    | Площадь плиточного покрытия | м2  | 1559   |
| 4    | Площадь озеленения          | м2  |        |

Спецификация малых архитектурных форм

| Поз | Наименование                             | Ед. изм. | Кол-во | Примечание |
|-----|--|----------|--------|------------|
| 1   | Урна КС ИЛ                               | шт       | 10     |            |
| 2   | Скамейка КС ИЛ                           | шт       | 10     |            |
| 3   | Канализационный люк                      | шт       | 1      |            |
| 4   | Канализационный люк "Рибит"              | шт       | 2      |            |
| 5   | Пешеходный дорожный знак "Фруктовый сад" | шт       | 2      |            |
| 6   | Технический люк                          | шт       | 1      |            |
| 7   | Водоотлив                                | шт       | 1      |            |
| 8   | Пешеходный люк "Мини"                    | шт       | 1      |            |
| 9   | Искусственный водопад с бассейном        | шт       | 1      |            |
| 10  | Технический люк                          | шт       | 1      |            |
| 11  | Штукатурный люк                          | шт       | 1      |            |
| 12  | Технический люк                          | шт       | 1      |            |
| 13  | Технический люк                          | шт       | 1      |            |
| 14  | Технический люк                          | шт       | 1      |            |
| 15  | Технический люк                          | шт       | 1      |            |
| 16  | Технический люк                          | шт       | 1      |            |
| 17  | Технический люк                          | шт       | 1      |            |
| 18  | Технический люк                          | шт       | 1      |            |
| 19  | Водосток                                 | шт       | 1      |            |
| 20  | Ограждение пешеходное                    | м.п.     | 164    |            |

Ведомость элементов освещения и видеонаблюдения

| Поз. | Наименование          | Ед. изм. | Кол-во | Примечание |
|------|-----------------------|----------|--------|------------|
| 21   | Фонарь парковая тип 1 | шт       | 15     |            |
| 22   | Уличные видеокамеры   | шт       | 4      |            |

Ситуационная схема



Ситуационная схема Волгоградской области



Пояснительная записка

Проект разработан специалистами администрации Дубовского муниципального района Волгоградской области:

Данным проектом предусмотрено благоустройство территории Горноводновского сельского поселения Дубовского муниципального района Волгоградской области

Целью проекта является создание гармоничной и современной среды для отдыха жителей поселения

Проектными решениями предусмотрено:

- устройство тротуаров и площадок для отдыха;
- устройство спортивной площадки с установкой уличных тренажеров;
- установка ограждения;
- устройство мини-футбольного поля;
- устройство детской площадки;
- организация освещения территории, прокладка кабелей уличного освещения;
- организация уличного видеонаблюдения территории;
- организация озеленения территории;
- установка малых архитектурных форм;
- устройство поливочного водопровода;

В результате разработки и выполнения работ, согласно проектных решений ожидается:

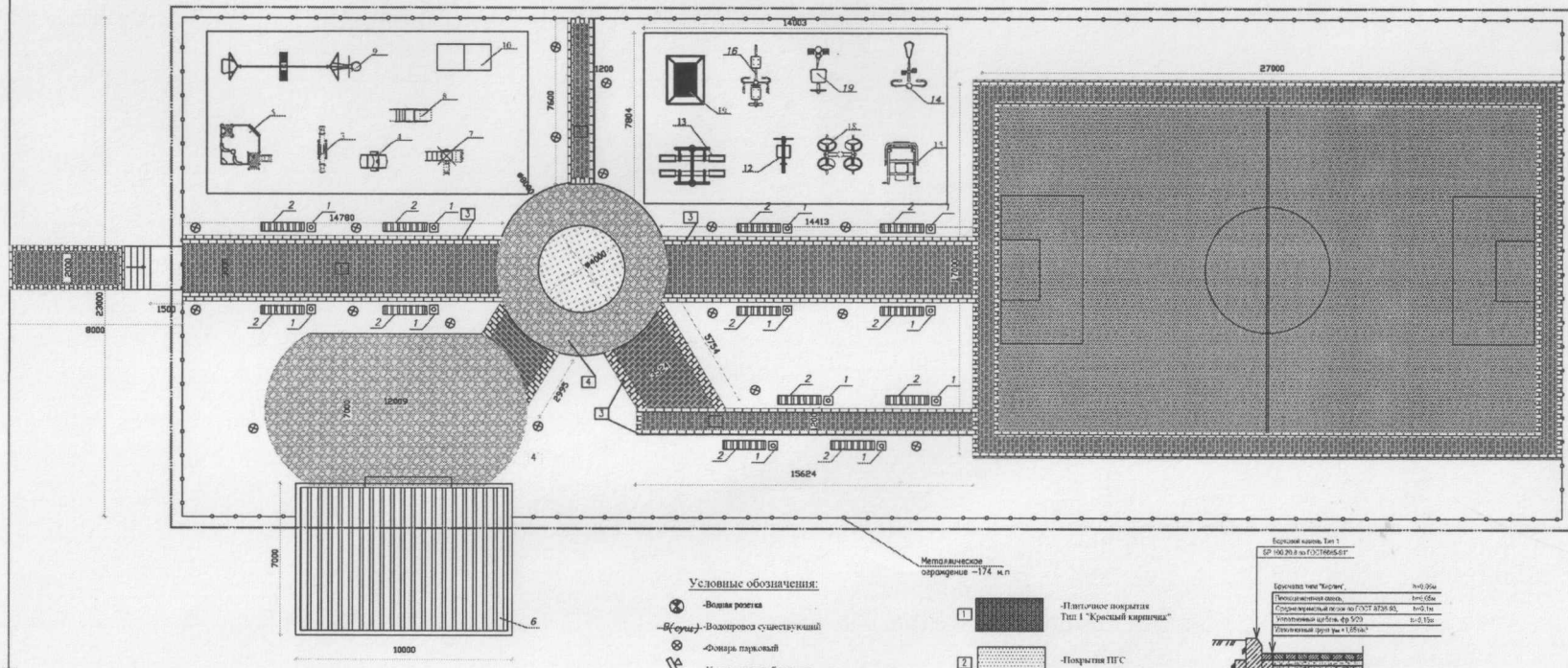
- определение перспективы улучшения благоустройства села и создание условий для отдыха жителей поселения;
- принятие жителями муниципального образования любви и уважения к своему селу, соблюдению чистоты и порядка на территории проживания;
- улучшение экологической обстановки и создание среды, комфортной для проживания жителей поселения;
- совершенствование эстетического состояния территорий и увеличение площади благоустроенных территорий в поселении;
- создание зеленых зон для отдыха жителей и гостей поселения.

ТЕХНИЧЕСКИЕ РЕШЕНИЯ ПРИНЯТЫЕ В РАБОЧИХ ЧЕРТЕЖАХ СООТВЕТСТВУЮТ ТРЕБОВАНИЯМ ЭКОЛОГИЧЕСКОС, САНИТАРНО-ГИГИЕНИЧЕСКИХ, ПРАВИЛОПОЖАРНЫХ И ДРУГИХ НОРМ, ДЕЙСТВУЮЩИХ НА ТЕРРИТОРИИ РФ, И ОБЕСПЕЧИВАЮТ БЕЗОПАСНУЮ ДЛЯ ЖИЗНИ И ЗДОРОВЬЯ ЛЮДЕЙ ЭКСПЛУАТАЦИЮ ОБЪЕКТА ПРИ ПРЕДУСМОТРЕННЫХ ЧЕРЕЖАМИ МЕРОПРИЯТИЯХ.

# Разбивочный план

64000

проезжая часть

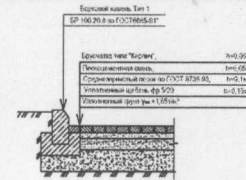


### Условные обозначения:

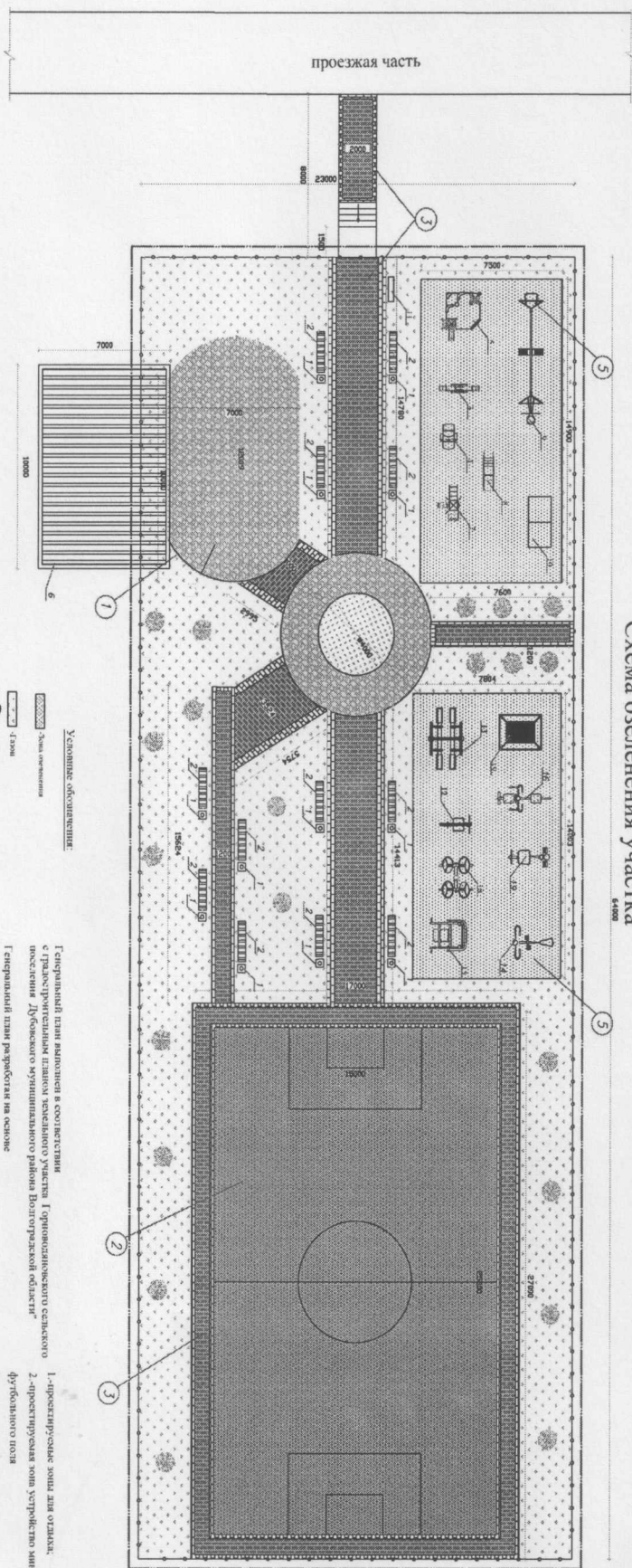
- Водяная розетка
- Газовая розетка
- Фонары парковые
- Камера водоотведения
- Зона озеленения
- Металлическое ограждение
- Границы благоустройства территории
- Деревья сух.

Металлическое ограждение -174 м.п.

- 1 -Плиточное покрытие Тип 1 "Красный кирпич"
- 2 -Покрытие ПГС
- 3 -Плиточное покрытие Тип 2 "Белый кирпич"
- 4 -Плиточное покрытие Тип 3 "Старый город"



# Схема озеленения участка



### Условные обозначения:

- Зона озеленения
- 1-этаж
- 2-этаж
- 3-этаж
- 4-этаж
- 5-этаж
- 6-этаж
- 7-этаж
- Асфальт
- Асфальт с бордюром
- Асфальт с бордюром
- Асфальт с бордюром
- Асфальт с бордюром
- Асфальт с бордюром
- Асфальт с бордюром
- Асфальт с бордюром

Генеральный план выполнен в соответствии с градостроительным планом земельного участка «Городовицкого сельского поселения Дубовского муниципального района Волгоградской области»

Генеральный план разработан на основе топографической съемки. Размеры площадей и расстояний. Система координат - ленточная.

Данный акт разработан на основе разбивочного плана. Показаны размеры и взаимное положение с красной линией в последующих актах на 50% разбивочных пунктов.


- 1-проектируемая зона для отдыха; фидбольного поля
- 2-проектируемая зона отдыха
- 3-проектируемая зона озеленения
- 4-проектируемая зона озеленения
- 5-проектируемая площадь для игр и установки воротилок

# Фотофиксация



# Элементы малых архитектурных форм (Воркаунты)


1




2




3




4




5




6




7




8



9




10




# Элементы малых архитектурных форм (Воркаунты)


11




12



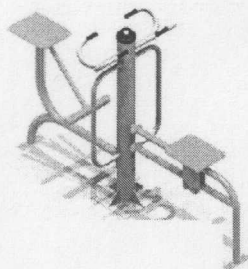
13




14




15




16



17



18



19

